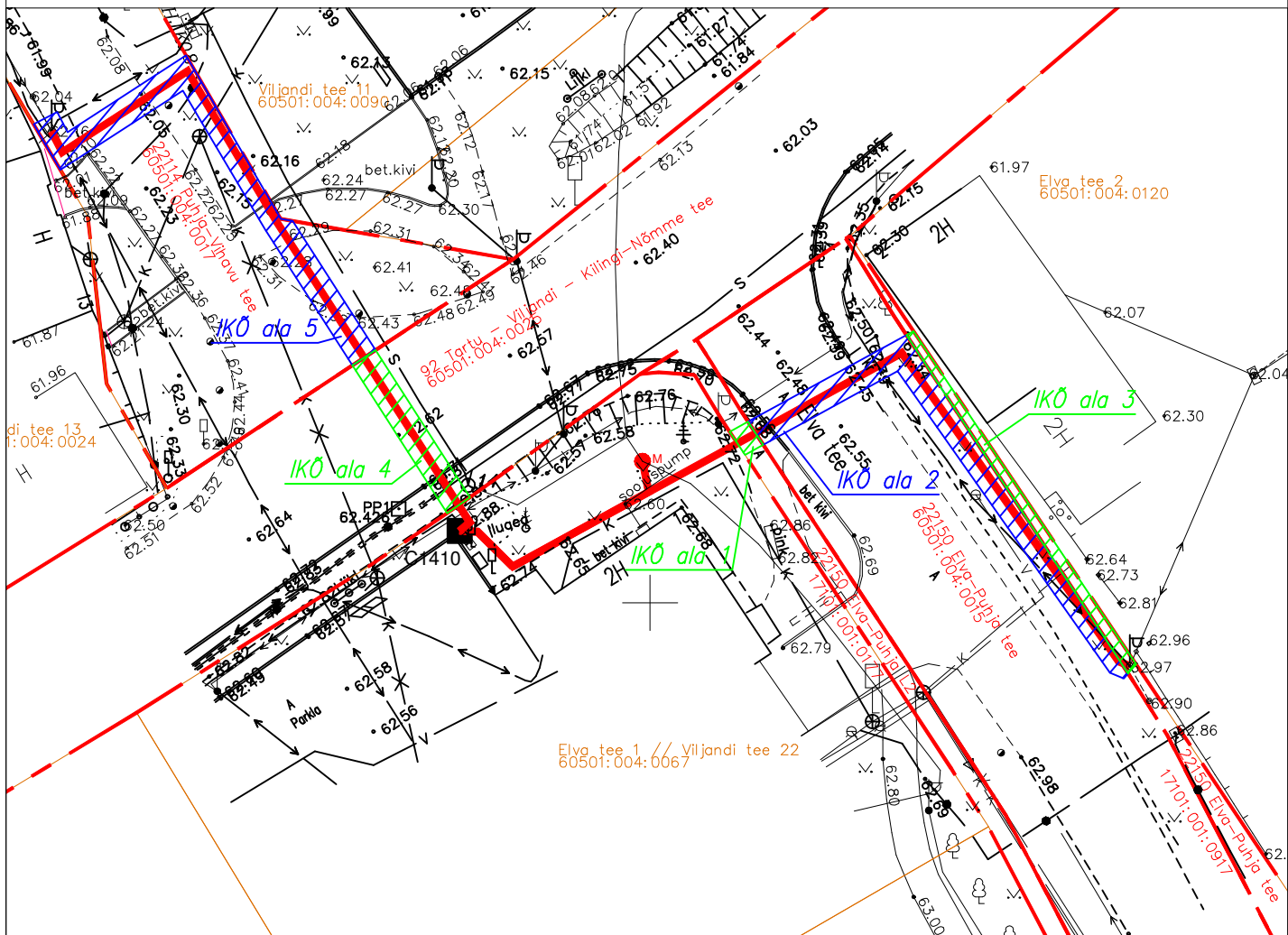









Projekt: NVA lahendused OÜ töö nr. VT1410

Passiivse elektroonilise side juurdepääsuvõrgu rajamine
Puhja alevik, Elva vald, Tartu maakond

Jrk nr	IKÕ ala nr (plaanil)	Kinnistu registriosa number	Katastriüksuse tunnus, nimi ja sihtotstarve	Asukoht riigitee (nr ja nimi) suhtes (lõigu algus ja lõpp km)	Ala pindala ruutmeetrites m ²
1	1	4793404	17101:001:0177 22150 Elva-Puhja tee L2 transpordimaa	22150 Elva-Puhja tee km 14,27	3 m ²
1	2	5939050	60501:004:0015 22150 Elva-Puhja tee transpordimaa	22150 Elva-Puhja tee km 14,24 - 14,27	67 m ²
3	3	22222650	17101:001:0917 22150 Elva-Puhja tee L1 transpordimaa	22150 Elva-Puhja tee km 14,24 - 14,27	21 m ²
4	4	5638750	60501:004:0025 92 Tartu-Viljandi-Kilingi-Nõmme tee transpordimaa	92 Tartu-Viljandi-Kilingi-Nõmme tee km 22,02	25 m ²
5	5	5621350	60501:004:0017 22114 Puhja-Vihavu tee transpordimaa	22114 Puhja-Vihavu tee km 0-0.03	67 m ²



TINGMÄRGID:

-  - Lepingu objektiks olevate katastriüksuste piirid
-   - Isikliku kasutusõiguse ala
-  - Projekteeritud side multitoru
-  - Kinnistu piirid
-  - Projekteeritud sidekaev
-  - Projekteeritud jaotuskapp